

## Manglende cykelforbindelser 2021

	Ørbækvej i Gudbjerg fra Gudbjerglund til Teglværksvej (5892)		
Problem/Ønske	Manglende cykelforbindelse		
Løsningsforslag	Kantbaneudvidelse i hver vejside.		
Overslag (kr.)	1.725.000	Årsdøgnsdtrafi (ÅDT)	2691
Politiregistrerede ulykker 2015-2019	0	Hastighedsbegrænsning (km/t)	50
Målt 85% fraktil (km/t)	63,5		
Vægtning uden økonomi	22,32	Vægtning med økonomi	1,49



	<b>Strækningen Egensevej-Høje Bøge Vej-Skovsbovej (5700)</b>		
<b>Problem/Ønske</b>	Manglende cykelforbindelse		
<b>Løsningsforslag</b>	Fællesstier i begge vejsider fra Tipsvænget til Høje Bøge Vej. 2 minus 1 vej fra Høje Bøge Vej til Voldgade.		
<b>Overslag (kr.)</b>	11.365.000	<b>Årsdøgnsdtrafi (ÅDT)</b>	1766
<b>Politiregistrerede ulykker 2015-2019</b>	16	<b>Hastighedsbegrænsning (km/t)</b>	50
<b>Målt 85% fraktil (km/t)</b>	48,4		
<b>Vægtning uden økonomi</b>	197,5	<b>Vægtning med økonomi</b>	1,32



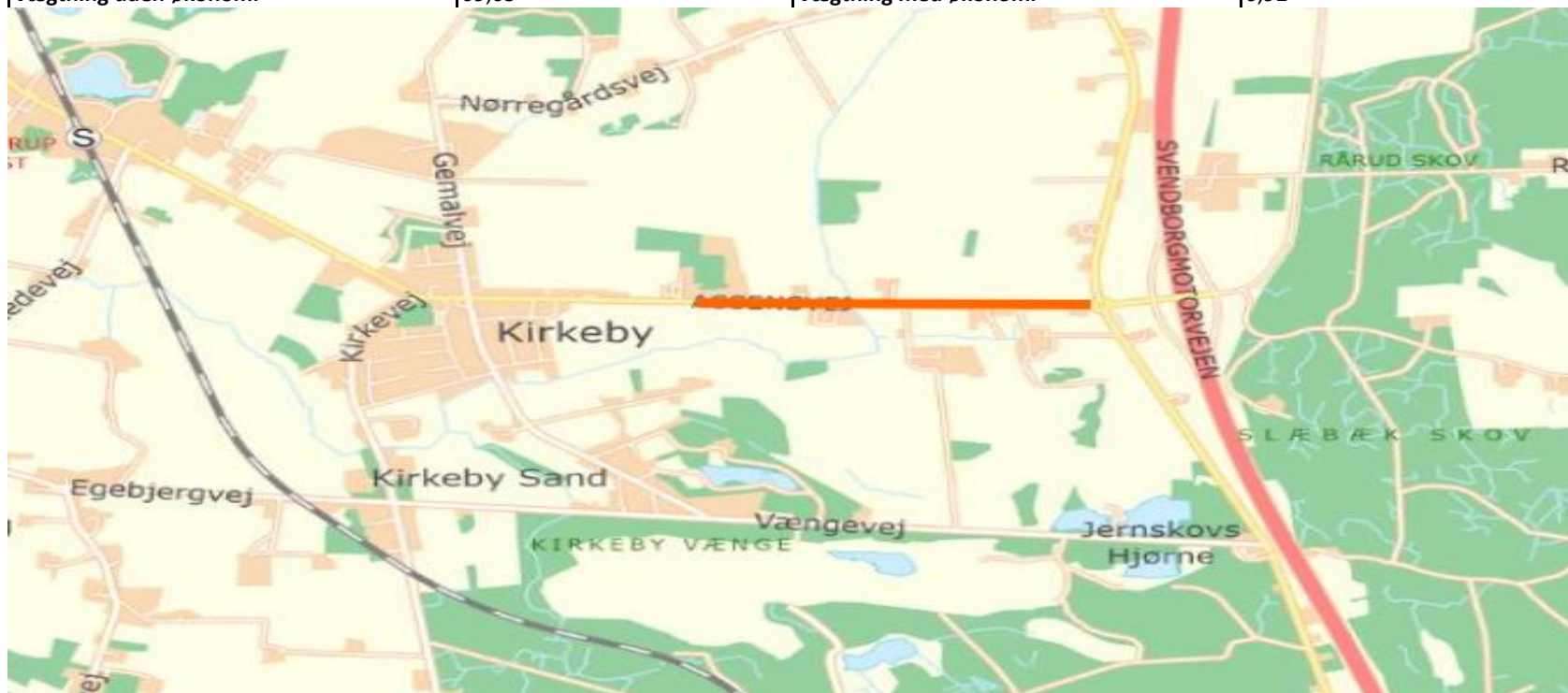
	<b>Skovvej syd for Sundbrovej (5700)</b>		
<b>Problem/Ønske</b>	Manglende cykelforbindelse		
<b>Løsningsforslag</b>	Fællesstier i begge vejsider.		
<b>Overslag (kr.)</b>	820.000	<b>Årsdøgnsdtrafi (ÅDT)</b>	3343
<b>Politiregistrerede ulykker 2015-2019</b>	0	<b>Hastighedsbegrænsning (km/t)</b>	50
<b>Målt 85% fraktil (km/t)</b>	40,1		
<b>Vægtning uden økonomi</b>	7,76	<b>Vægtning med økonomi</b>	1,03



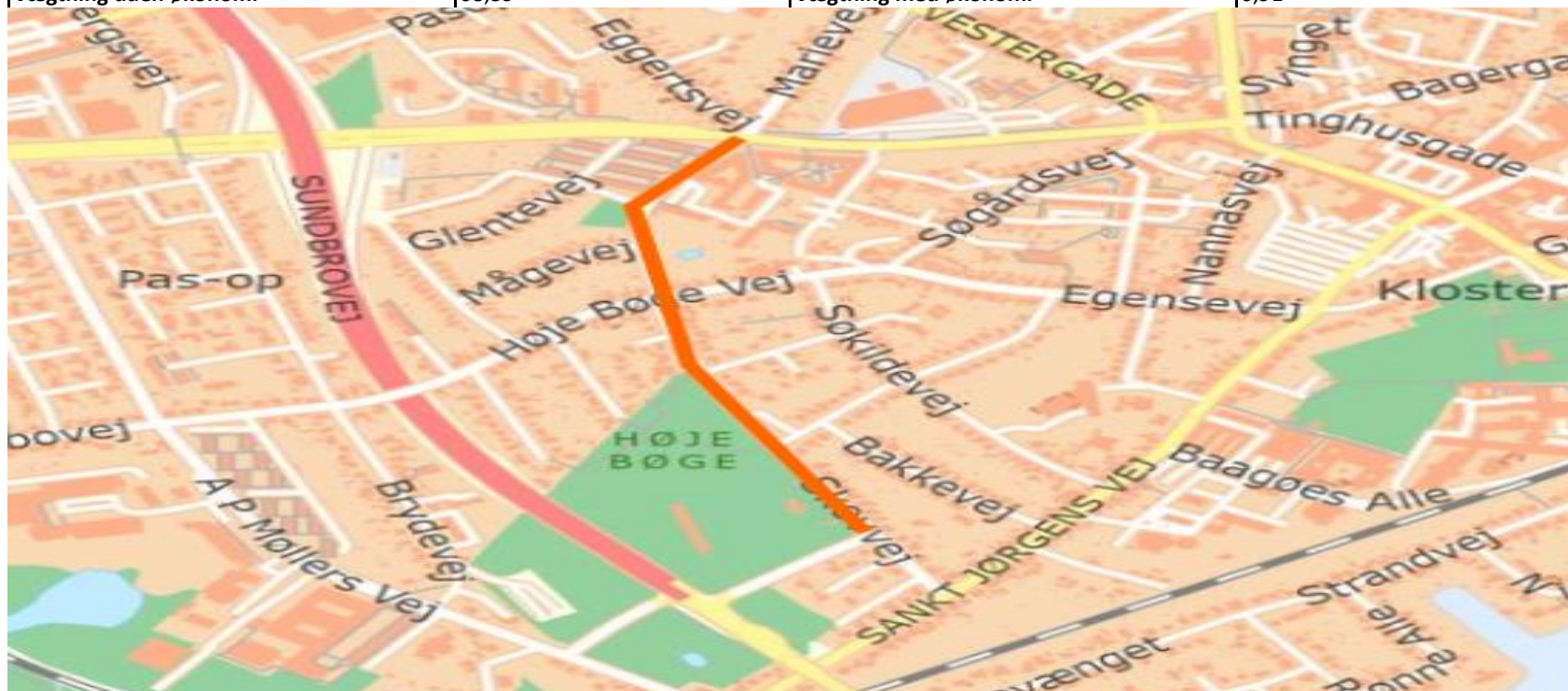
	<b>Fåborgvej mellem Ole Rømersvej og Vestergade (5700)</b>		
<b>Problem/Ønske</b>	Manglende cykelforbindelse		
<b>Løsningsforslag</b>	Fællesstier i begge vejsider.		
<b>Overslag (kr.)</b>	2.460.000	<b>Årsdøgnsdtrafi (ÅDT)</b>	4416
<b>Politiregistrerede ulykker 2015-2019</b>	1	<b>Hastighedsbegrænsning (km/t)</b>	50
<b>Målt 85% fraktil (km/t)</b>	58,3		
<b>Vægtning uden økonomi</b>	36,25	<b>Vægtning med økonomi</b>	1,03



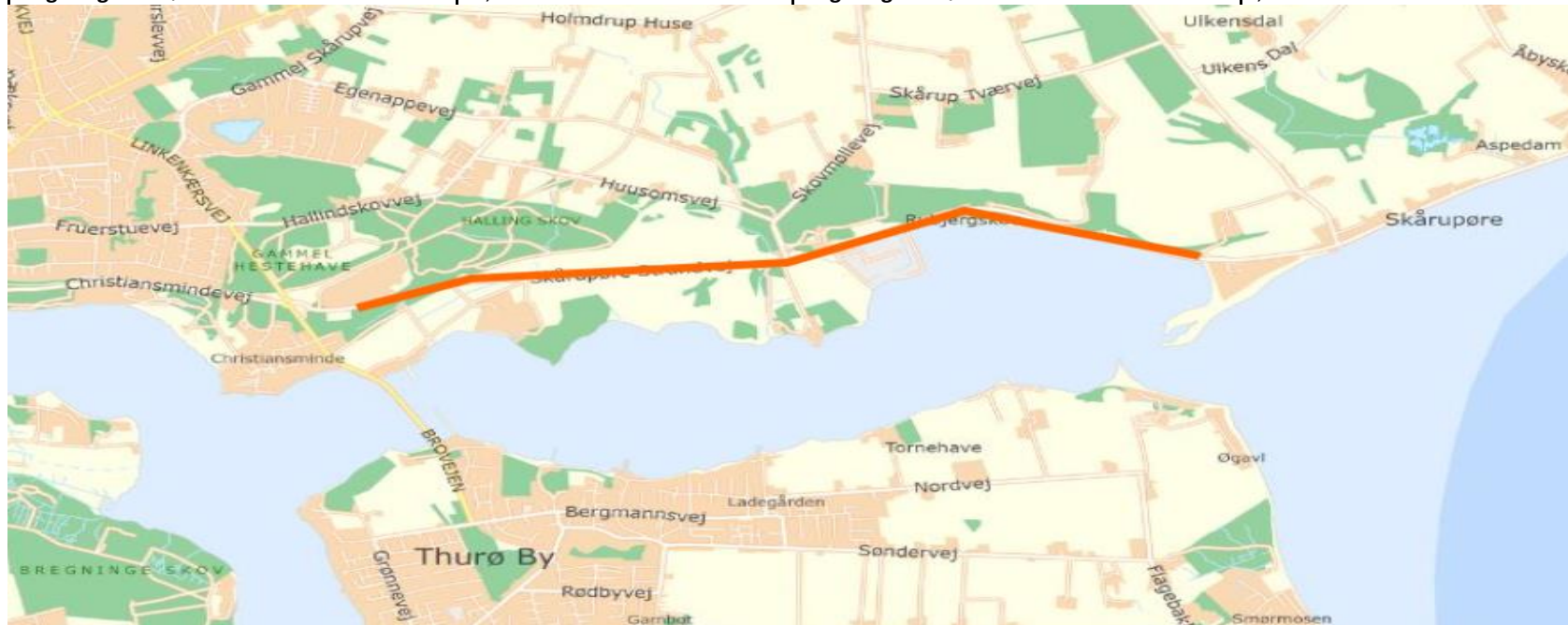
	<b>Assensvej (5771)</b>		
<b>Problem/Ønske</b>	Manglende cykelforbindelse		
<b>Løsningsforslag</b>	Dobbelrettet cykelsti i eget tracé		
<b>Overslag (kr.)</b>	5.100.000	<b>Årsdøgnsdtrafi (ÅDT)</b>	3548
<b>Politiregistrerede ulykker 2015-2019</b>	4	<b>Hastighedsbegrænsning (km/t)</b>	80
<b>Målt 85% fraktil (km/t)</b>	75		
<b>Vægtning uden økonomi</b>	69,05	<b>Vægtning med økonomi</b>	0,92



	Skovvej nord for Sundbrovej (5700)		
Problem/Ønske	Manglende cykelforbindelse		
Løsningsforslag	Fællesstier i begge vejsider og 2 minus 1 vej fra Sundbrovej til J. J. Vej.		
Overslag (kr.)	5.680.000	Årsdøgnsdtrafi (ÅDT)	980
Politiregistrerede ulykker 2015-2019	3	Hastighedsbegrænsning (km/t)	50
Målt 85% fraktil (km/t)	48,8		
Vægtning uden økonomi	68,39	Vægtning med økonomi	0,91



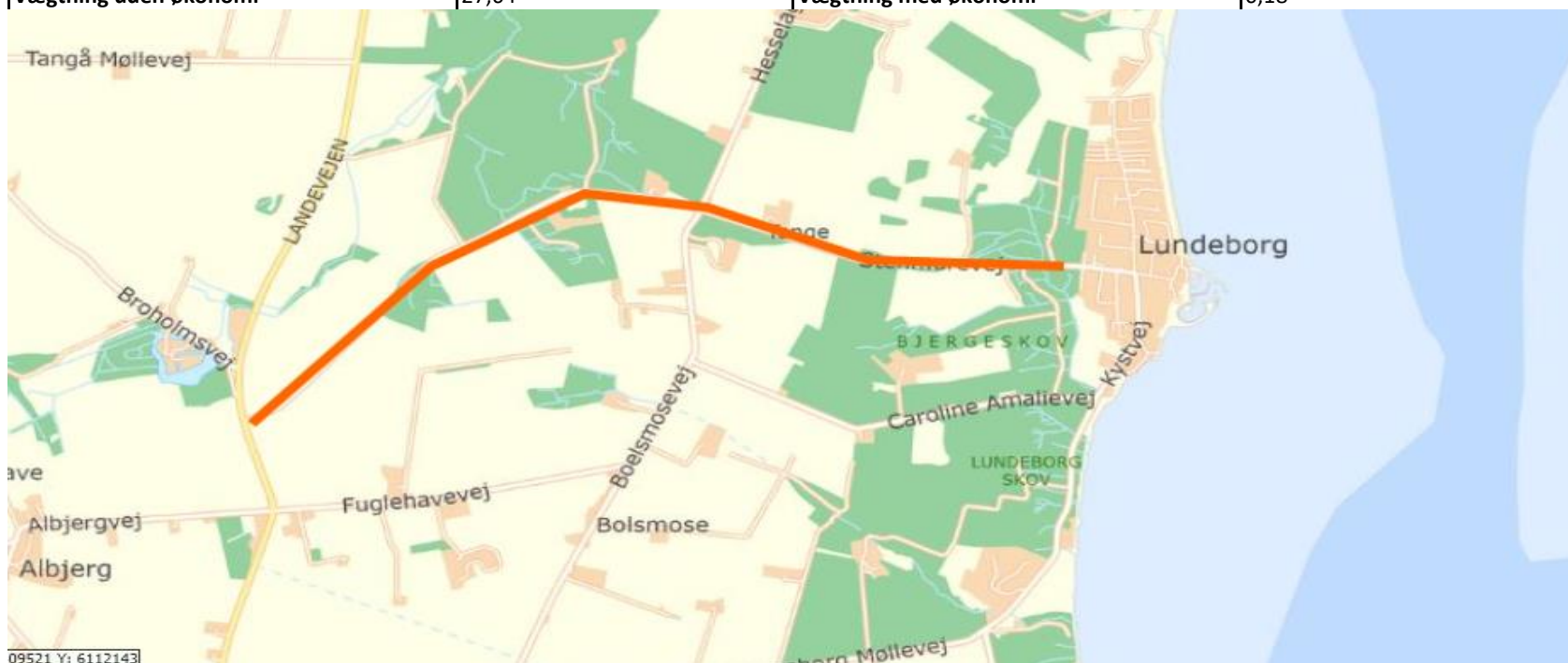
	<b>Skårupøre Strandvej (5871)</b>		
<b>Problem/Ønske</b>	Manglende cykelforbindelse		
<b>Løsningsforslag</b>	Kantbaneudvidelse i hver vejside.		
<b>Overslag (kr.)</b>	14.530.000	<b>Årsdøgnsdtrafi (ÅDT)</b>	1042
<b>Politiregistrerede ulykker 2015-2019</b>	3	<b>Hastighedsbegrænsning (km/t)</b>	80
<b>Målt 85% fraktil (km/t)</b>	82,2		
<b>Vægtning uden økonomi</b>	59,0	<b>Vægtning med økonomi</b>	0,40



	Landevejen mellem Broholmvej og Hesselager by (5874)		
Problem/Ønske	Manglende cykelforbindelse		
Løsningsforslag	Fællesstier i begge vejsider.		
Overslag (kr.)	19.600.000	Årsdøgnsdtrafi (ÅDT)	3620
Politiregistrerede ulykker 2015-2019	3	Hastighedsbegrænsning (km/t)	80
Målt 85% fraktil (km/t)	86,8		
Vægtning uden økonomi	57,31	Vægtning med økonomi	0,38



	<b>Stenmurevej (5874)</b>		
<b>Problem/Ønske</b>	Manglende cykelforbindelse		
<b>Løsningsforslag</b>	Kantbaneudvidelse i hver vejside		
<b>Overslag (kr.)</b>	15.000.000	<b>Årsdøgnsdtrafi (ÅDT)</b>	953
<b>Politiregistrerede ulykker 2015-2019</b>	1	<b>Hastighedsbegrænsning (km/t)</b>	60
<b>Målt 85% fraktil (km/t)</b>	75,9		
<b>Vægtning uden økonomi</b>	27,64	<b>Vægtning med økonomi</b>	0,18



09521 Y: 6112143